























































€ 210 (platí v X) Praha - Vrané nad Vltavou - Čerčany, Vrané nad Vltavou - Dobříš
























































⇄PID

km	km	Správa železnic, státní organizace	Vlak Linka	19001	9031	9033	9035	19003	9001	19005	9003	9041	19007	9005
				S88	S8	S8	S8	S88	S8	S88	S8	S8	S88	S8
				CD	CD	CD	CD	CD	CD	CD	CD	CD	CD	CD
				1.2. 	1.2. 	1.2. 		1.2. 	1.2. 	1.2. 	1.2. 	1.2. 	1.2. 	1.2. 
	0	Praha hl. n. 	31	0 30				5 25	5 55	6 25	6 55	7 25	8 25	8 55
	3	Praha-Vršovice 	31	0 34				5 29	5 59	6 29	6 59	7 29	8 29	8 59
		Praha-Vršovice 		0 34				5 30	6 00	6 30	7 00	7 30	8 30	9 00
	7	Praha-Kačerov 		0 38				5 34	6 04	6 34	7 04	7 34	8 34	9 04
	8	Praha-Krč 		0 41				5 37	6 07	6 37	7 07	7 37	8 37	9 07
	12	Praha-Braník 		0 45				5 41	6 10	6 41	7 10	7 41	8 41	9 10
	14	Praha-Modřany zastávka 		0 48				5 44	6 14	6 44	7 14	7 44	8 44	9 14
	16	Praha-Komořany 		x 0 51				x 5 47	x 6 16	x 6 47	x 7 16	x 7 47	x 8 47	x 9 16
	18	Praha-Zbraslav 		0 54				5 50	6 20	6 50	7 20	7 50	8 50	9 20
	21	Dolní Břežany-Jarov 		x 0 58				x 5 54	x 6 24	x 6 54	x 7 24	x 7 54	x 8 54	x 9 24
	23	Vrané nad Vltavou 	o	1 01				5 57	6 27	6 57	7 27	7 57	8 57	9 27
0		Vrané nad Vltavou 		1 02				6 00		7 00			9 00	
2		Skochovice 		x 1 05				x 6 03		x 7 03			x 9 03	
4		Měchenice 		1 08				6 06		7 06			9 06	
7		Klínec 											x 9 11	
9		Bojov 		x 1 17				x 6 15		x 7 15			x 9 15	
11		Bojanovice 		x 1 20				x 6 18		x 7 18			x 9 18	
13		Čisovice 		1 24				6 22		7 22			9 22	
16		Rymaně 		x 1 29				x 6 27						
17		Mníšek pod Brdy 		1 32				6 30						
21		Nová Ves pod Pleší 		x 1 38				x 6 36						
24		Malá Hraštice 		x 1 42				x 6 40						
27		Mokrovraty 		x 1 47				x 6 45						
31		Stará Huť 		x 1 53				x 6 51						
32		Dobříš 	o	1 55				6 53						
23		Vrané nad Vltavou 			1 06				6 31		7 31	8 01		9 31
25		Skochovice 			x 1 09				x 6 34		x 7 34	x 8 04		x 9 34
30		Davle 			1 15				6 40		7 40	8 10		9 40
32		Petrov-Chlomek 			x 1 19				x 6 44		x 7 44			x 9 44
33		Petrov u Prahy 			x 1 22				x 6 47		x 7 47			x 9 47
36		Luka pod Medníkem 			x 1 27				x 6 52		x 7 52			x 9 52
39		Jilové u Prahy 	o		1 32				6 57		7 57			9 57
		Jilové u Prahy 			1 32		5 26		7 05		7 58			9 58
42		Kamenný Přívoz 			x 1 37		x 5 31		x 7 09		x 8 02			x 10 02
43		Prosečnice 			x 1 40		x 5 34		x 7 12		x 8 05			x 10 05
46		Krhanice 			x 1 44		x 5 38		x 7 16		x 8 09			x 10 09
48		Chrást nad Sázavou 			x 1 47		x 5 41		x 7 20		x 8 13			x 10 13
49		Týnec nad Sázavou 	o		1 49		5 44		7 22		8 15			10 15
		Týnec nad Sázavou 			1 50	4 23	5 51		7 23		8 23			10 53
52		Peceraď 			x 1 54	x 4 27	x 5 55		x 7 27		x 8 27			x 10 57
55		Poříčí nad Sázavou-Svárov 			x 1 58	x 4 31	x 6 00		x 7 32		x 8 32			x 11 02
57		Poříčí nad Sázavou 			x 2 01	x 4 34	x 6 03		x 7 35		x 8 35			x 11 05
60		Čerčany 212,221 	o		2 05	4 38	6 07		7 39		8 39			11 09

81 viz tratě 220,221

€ 210 (platí v X) Praha - Vrané nad Vltavou - Čerčany, Vrané nad Vltavou - Dobříš

⇄PID

km	km	Správa železnic, státní organizace	Vlak Linka	19009 S88	9007 S8	19011 S88	9009 S8	19013 S88	9011 S8	19015 S88	9013 S8	19017 S88	9015 S8
		Dopravce		CD	CD	CD	CD	CD	CD	CD	CD	CD	CD
				1.2.  	1.2.  	1.2.  	1.2.  	1.2.  	1.2.  	1.2.	1.2.	1.2.	
0	3	Praha hl. n.  P	31	9 55	10 55	11 55	12 55	13 25	13 55	14 25	14 55	15 25	15 55
3		Praha-Vršovice  P	5	9 59	10 59	11 59	12 59	13 29	13 59	14 29	14 59	15 29	15 59
		Praha-Vršovice  P	31	10 00	11 00	12 00	13 00	13 30	14 00	14 30	15 00	15 30	16 00
	7	Praha-Kačerov  P		10 04	11 04	12 04	13 04	13 34	14 04	14 34	15 04	15 34	16 05
	8	Praha-Krč  P		10 07	11 07	12 07	13 07	13 37	14 07	14 37	15 07	15 37	16 08
	12	Praha-Braník  0		10 10	11 10	12 10	13 10	13 41	14 10	14 41	15 10	15 41	16 12
	14	Praha-Modřany zastávka  0		10 14	11 14	12 14	13 14	13 44	14 14	14 44	15 14	15 44	16 15
	16	Praha-Komořany  B		x10 16	x11 16	x12 16	x13 16	x13 47	x14 16	x14 46	x15 16	x15 46	x16 18
	18	Praha-Zbraslav  B		10 20	11 20	12 20	13 20	13 50	14 20	14 50	15 20	15 50	16 22
	21	Dolní Břežany-Jarov  1		x10 24	x11 24	x12 23	x13 24	x13 54	x14 24	x14 54	x15 24	x15 54	x16 26
	23	Vrané nad Vltavou  1	0	10 27	11 27	12 27	13 27	13 57	14 27	14 57	15 27	15 57	16 29
0		Vrané nad Vltavou  1		10 30		12 30		14 00		15 00		16 00	
2		Skochovice  1		x10 33		x12 33		x14 03		x15 03		x16 03	
4		Měchenice  1		10 36		12 36		14 06		15 06		16 06	
7		Klínec  2		x10 41		x12 41		x14 11		x15 11		x16 11	
9		Bojov  2		x10 45		x12 45		x14 15		x15 15		x16 15	
11		Bojanovice  2		x10 48		x12 47		x14 18		x15 17		x16 17	
13		Čisovice  3		10 52		12 52		14 22		15 22		16 21	
16		Rymaně  3								x15 26			
17		Mníšek pod Brdy  3								15 30			
21		Nová Ves pod Pleší  4								x15 35			
24		Malá Hraštice  4								x15 40			
27		Mokrovraty  5								x15 45			
31		Stará Huť  5								x15 50			
32		Dobříš  5	0							15 53			
23		Vrané nad Vltavou  1			11 31		13 31		14 31		15 31		16 31
25		Skochovice  1			x11 34		x13 34		x14 34		x15 34		x16 34
30		Davle  2			11 40		13 40		14 40		15 40		16 40
32		Petrov-Chlomek  2			x11 44		x13 44		x14 44		x15 44		x16 44
33		Petrov u Prahy  2			x11 47		x13 47		x14 47		x15 47		x16 47
36		Luka pod Medníkem  3			x11 52		x13 52		x14 52		x15 52		x16 52
39		Jilové u Prahy  3	0		11 57		13 57		14 57		15 57		16 57
		Jilové u Prahy  3			11 58		13 58		14 58		15 58		16 58
42		Kamenný Přívoz  4			x12 02		x14 02		x15 02		x16 02		x17 03
43		Prosečnice  4			x12 05		x14 05		x15 05		x16 05		x17 06
46		Krhanice  4			x12 09		x14 09		x15 09		x16 09		x17 10
48		Chrást nad Sázavou  4			x12 13		x14 13		x15 13		x16 13		x17 14
49		Týnec nad Sázavou  4	0		12 15		14 15		15 15		16 15		17 16
		Týnec nad Sázavou  4			12 53		14 53		15 53		16 53		17 53
52		Peceraďy  4			x12 57		x14 57		x15 57		x16 57		x17 57
55		Poříčí nad Sázavou-Svárov  4			x13 02		x15 02		x16 02		x17 02		x18 02
57		Poříčí nad Sázavou  4			x13 05		x15 05		x16 05		x17 05		x18 05
60		Čerčany 212,221  4	0		13 09		15 09		16 09		17 09		18 09

81 viz tratě 220,221



210 ⊕

 ω

▼ 10	nástup a výstup pouze u prvních dvou vozů nejede 24. 31.XII.	39 52	jede v ⑥, † a 31.XII. nejede 31.XII./1.	81	viz trať 220,221
---------	---	----------	--	----	------------------

210 ↗

4

81 viz tratě 220,221

81	viz tratě 220.221
----	-------------------

51 neiede 31.XII.

▼	nástup a výstup pouze u prvních dvou vozů	60	jede od 20.III. do 31.X.	⊕1	nejede 23.I.
11	nejede 25.XII., 1.I.	81	viz tratě 220,221	⊕	historický vlak

▼	nástup a výstup pouze u prvních dvou vozů nejezdí 24.XII.	62 81	jede od 22.V. do 29.VIII. viz trať 220 221	◆	19017 příjezd v 16 29
---	--	----------	---	---	-----------------------

€ 210 (platí v 6 a †) Čerčany - Vrané nad Vltavou - Praha, Dobříš - Vrané nad Vltavou

⇌PID

km	km	Správa železnic, státní organizace	Vlak Linka	9050 S8 CD	9080 S8 CD	19002 S88 CD	9004 S8 CD	19004 S88 CD	9006 S8 CD	19006 S88 CD	9056 S8 CD	19010 S88 CD	9058 S8 CD	19058 S88 CD	9060 S8 CD	19060 S88 CD	9062 S8 CD
		Dopravce		1.2. 6 6	1.2. 6 6	1.2. 6 6	1.2. 6 6	1.2. 6 6	1.2. 6 6	1.2. 6 6	1.2. 6 6	1.2. 6 6	1.2. 6 6	1.2. 6 6	1.2. 6 6	1.2. 6 6	1.2. 6 6
0	Čerčany 212,221 ⇌4			3 59	4 47		5 17	6 17		7 47		9 47			10 47		12 47
3	Poříčí nad Sázavou ⇌4			x 4 03	x 4 51		x 5 21	x 6 20		x 7 51		x 9 51			10 51		x12 51
5	Poříčí nad Sázavou-Svárov ⇌4			x 4 06			x 5 24	x 6 24		x 7 54		x 9 54			10 54		x12 54
8	Peceraď ⇌4			x 4 11			x 5 29	x 6 29		x 7 59		x 9 59			10 59		x12 59
11	Týnec nad Sázavou ⇌4 ⇌4	o		4 14	5 00		5 32	6 33		8 02		10 02			11 02		13 02
12	Týnec nad Sázavou ⇌4			4 15	5 01		5 45	6 43		8 16		10 03			11 21		13 45
14	Chrast nad Sázavou ⇌4			x 4 17			x 5 47	x 6 46		x 8 18		x10 06			11 24		x13 47
17	Křanice ⇌4			x 4 21			x 5 51	x 6 50		x 8 22		x10 10			11 28		x13 51
17	Prosečnice ⇌4			x 4 25			x 5 55	x 6 54		x 8 26		x10 14			11 32		x13 55
18	Kamený Přivoz ⇌4			x 4 28			x 5 58	x 6 57		x 8 29		x10 17			11 35		x13 58
21	Jilové u Prahy ⇌3	o		4 32	5 16		6 02	7 02		8 33		10 21			11 39		14 02
24	Luka pod Medníkem ⇌3			4 35			6 05	7 03		8 34		11 03			12 03		14 03
27	Petrov u Prahy ⇌2			x 4 39			x 6 09	x 7 08		x 9 00		x11 09			12 09		x14 09
28	Petrov-Chlomek ⇌2			x 4 44			x 6 14	x 7 13		x 9 05		x11 14			12 14		x14 14
30	Davle ⇌2			4 51			6 21	7 21		9 21		11 21			12 21		14 21
35	Skochovice ⇌1			x 4 57			x 6 27	x 7 27		x 9 27		x11 27			12 27		x14 27
37	Vrané nad Vltavou ⇌1 ⇌1	o		5 00			6 30	7 30		9 30		11 30			12 30		14 30
0	Dobříš ⇌5					4 36		6 06		7 06		9 36		11 06		12 36	
1	Stará Huť ⇌5					x 4 38		x 6 08		x 7 08		x 9 38		x11 08		x12 38	
5	Mokrovraty ⇌5					x 4 44		x 6 13		x 7 14		x 9 43		x11 13		x12 43	
8	Malá Hraštice ⇌4					x 4 49		x 6 18		x 7 19		x 9 48		x11 18		x12 48	
11	Nová Ves pod Pleší ⇌4					x 4 53		x 6 22		x 7 23		x 9 52		x11 22		x12 52	
15	Mníšek pod Brdy ⇌3					5 00		6 30		7 30		10 00		11 30		13 00	
16	Rymaně ⇌3					x 5 02		x 6 32		x 7 32		x10 02		x11 32		x13 02	
19	Čisovice ⇌3					5 07		6 37		7 37		10 07		11 37		13 07	
21	Bojanovice ⇌2					x 5 11		x 6 41		x 7 41		x10 11		x11 41		x13 11	
23	Bojov ⇌2					x 5 14		x 6 44		x 7 44		x10 14		x11 44		x13 14	
25	Klínec ⇌2									x 7 47		x10 17		x11 47		x13 17	
28	Měchenice ⇌1					5 24		6 54		7 54		10 24		11 54		13 24	
30	Skochovice ⇌1					x 5 27		x 6 57		x 7 57		x10 27		x11 57		x13 27	
32	Vrané nad Vltavou ⇌1 ⇌1	o				5 30		7 00		8 00		10 30		12 00		13 30	
37	Vrané nad Vltavou ⇌1 ⇌1			5 01		5 31	6 31	7 01	7 31	8 01	9 31	10 31	11 31	12 01	12 31	13 31	14 31
39	Dolní Břežany-Jarov ⇌1			x 5 05		x 5 35	x 6 35	x 7 04	x 7 34	x 8 05	x 9 35	x10 34	x11 35	x12 04	12 35	x13 34	x14 35
42	Praha-Zbraslav ⇌B			5 08		5 38	6 38	7 08	7 38	8 08	9 38	10 38	11 38	12 08	12 38	13 38	14 38
44	Praha-Komořany ⇌B			x 5 12		x 5 42	x 6 42	x 7 11	x 7 41	x 8 12	x 9 42	x10 41	x11 42	x12 11	12 42	x13 41	x14 42
46	Praha-Mořany zastávka ⇌0	o		5 14		5 44	6 44	7 14	7 44	8 14	9 44	10 44	11 44	12 14	12 44	13 44	14 44
48	Praha-Braník ⇌0	o		5 18		5 48	6 48	7 18	7 48	8 18	9 48	10 48	11 48	12 18	12 48	13 48	14 48
52	Praha-Křč ⇌P	o		5 21		5 51	6 51	7 21	7 51	8 21	9 51	10 51	11 51	12 21	12 52	13 51	14 51
53	Praha-Kačerov ⇌P	o		5 24		5 54	6 54	7 24	7 54	8 24	9 54	10 54	11 54	12 24	12 55	13 54	14 54
57	Praha-Vršovice ⇌P 65	81o		5 29		5 59	6 59	7 29	7 59	8 29	9 59	10 59	11 59	12 29	13 00	13 59	14 59
60	Praha-Vršovice ⇌P	81o		5 29		5 59	6 59	7 29	7 59	8 29	9 59	10 59	11 59	12 29	13 00	13 59	14 59
	Praha hl. n. ⇌ ⇌P 67	81o		5 34		6 04	7 04	7 38	8 04	8 34	9 04	10 04	11 04	12 04	12 34	13 05	14 04

















† nástup a výstup pouze u prvních dvou vozů

81 viz trať 220,221

⇌1 nejede 23.1.

€ 210 (platí v 6 a †) Čerčany - Vrané nad Vltavou - Praha, Dobříš - Vrané nad Vltavou

⇌PID

km	km	Správa železnic, státní organizace	Vlak Linka	9064 S8	19016 S88	9066 S8	19064 S88	9068 S8	19066 S88	Sp 1276 T8	9070 S8	19024 S88	9072 S8	19070 S88	9074 S8	9026 S8
		Dopravce		CD	CD	CD	CD	CD	CD	KZC	CD	CD	CD	CD	CD	CD
				1.2. 	1.2. 	 	1.2. 	 	1.2. 	 	1.2. 	1.2. 	1.2. 	1.2. 	1.2. 	1.2. 
	0	Čerčany 212,221 ⇌4		14 17		15 47		16 47		60P 17 38	18 17		19 07		21 17	
	3	Poříčí nad Sázavou ⇌4		x14 21		15 51		16 51		O	x18 20		x19 11		x21 21	
	5	Poříčí nad Sázavou-Svárov ⇌4		x14 24		15 55		16 55		S	x18 24		x19 14		x21 24	
	8	Peceraď ⇌4		x14 29		16 00		16 59		Á	x18 28		x19 19		x21 29	
	11	Týnec nad Sázavou ⇌4 ⇌4	o	14 32		16 04		17 03		Z 17 51	18 32		19 22		21 32	
	12	Týnec nad Sázavou ⇌4		14 45		16 11		17 07		A 17 52	18 45		19 45		21 40	
	13	Chrast nad Sázavou ⇌4		x14 47		16 14		17 10		V	x18 47		x19 47		x21 42	
	14	Křanice ⇌4		x14 51		16 18		17 14		S 17 57	x18 51		x19 51		x21 46	
	17	Prosečnice ⇌4		x14 55		16 22		17 18		K	x18 55		x19 55		x21 50	
	18	Kamený Přivoz ⇌4		x14 58		16 25		17 21		Y 18 04	x18 58		x19 58		x21 53	
	21	Jilové u Prahy ⇌3	o	15 02		16 30		17 25		18 09	19 02		20 02		21 57	
		Jilové u Prahy ⇌3		15 03		16 31		17 30		M 18 19	19 03		20 03		22 03	
	24	Luka pod Medníkem ⇌3		x15 09		16 37		17 36		O 18 25	x19 09		x20 09		x22 09	
	27	Petrov u Prahy ⇌2		x15 14		16 42		17 41		T 18 30	x19 14		x20 14		x22 14	
	28	Petrov-Chlomek ⇌2		x15 17		16 45		17 44		O	x19 17		x20 17		x22 17	
	30	Davle ⇌2		15 21		16 49		17 50		R 18 43	19 21		20 21		22 21	
	35	Skochovice ⇌1		x15 27		16 55		17 56		Á	x19 27		x20 27		x22 27	
	37	Vrané nad Vltavou ⇌4 ⇌1	o	15 30		16 58		17 59		60C 18 51	19 30		20 30		x22 30	22 30
	0	Dobříš ⇌5			15 06		16 36		17 36			19 06		20 26		
	1	Stará Huť ⇌5			x15 08		x16 38		x17 38	E		x19 08		x20 28		
	5	Mokrovraty ⇌5			x15 14		x16 43		x17 43	K		x19 14		x20 34		
	8	Malá Hraštice ⇌4			x15 19		x16 48		x17 48			x19 19		x20 39		
	11	Nová Ves pod Pleší ⇌4			x15 23		x16 52		x17 52			x19 23		x20 43		
	15	Mníšek pod Brdy ⇌3			15 30		17 00		18 00			19 30		20 50		
	16	Rymaně ⇌3			x15 32		x17 02		x18 02			x19 32		x20 52		
	19	Čisovice ⇌3			15 37		17 07		18 07			19 37		20 57		
	21	Bojanovice ⇌2			x15 41		x17 11		x18 11			x19 41		x21 01		
	23	Bojov ⇌2			x15 44		x17 14		x18 14			x19 44		x21 04		
	25	Klínec ⇌2			x15 47		x17 17		x18 17							
	28	Měchenice ⇌1			15 54		17 24		18 24			19 54		21 24		
	30	Skochovice ⇌1			x15 57		x17 27		x18 27			x19 57		x21 27		
	32	Vrané nad Vltavou ⇌4 ⇌1	o		16 00		17 30		18 30			20 00		21 30		
	37	Vrané nad Vltavou ⇌4 ⇌1		15 31	16 01	17 00	17 31	18 00	18 31	60 19 04	19 31	20 01	20 31	21 31	22 31	23 31
	39	Dolní Břežany-Jarov ⇌1		x15 35	x16 05	17 03	x17 34	18 04	x18 34		x19 34	x20 05	x20 35	x21 35	x22 35	x23 35
	42	Praha-Zbraslav ⇌B		15 38	16 08	17 07	17 38	18 08	18 38		19 38	20 08	20 38	21 38	22 38	23 38
	44	Praha-Komořany ⇌B		x15 42	x16 12	17 11	x17 41	18 12	x18 41		x19 41	x20 12	x20 42	x21 42	x22 42	x23 42
	46	Praha-Modřany zastávka ⇌0	o	15 44	16 14	17 14	17 44	18 14	18 44		19 44	20 14	20 44	21 44	22 44	23 44
	48	Praha-Braník ⇌0	o	15 48	16 18	17 18	17 48	18 18	18 48	19 17	19 48	20 18	20 48	21 48	22 48	23 48
	52	Praha-Křč ⇌P	o	15 51	16 21	17 22	17 51	18 22	18 51		19 51	20 21	20 51	21 51	22 51	23 51
	53	Praha-Kačerov ⇌P	o	15 54	16 24	17 25	17 54	18 25	18 54	19 23	19 54	20 24	20 54	21 54	22 54	23 54
	57	Praha-Vršovice ⇌P 65	81o	15 59	16 29	17 30	17 59	18 30	18 59	19 28	19 59	20 29	20 59	21 59	22 59	23 59
		Praha-Vršovice ⇌P		15 59	16 29	17 30	17 59	18 30	18 59	19 28	19 59	20 29	20 59	21 59	22 59	23 59
	60	Praha hl. n. ⇌4 ⇌P 67	81o	16 04	16 34	17 35	18 04	18 35	19 04	60 19 34	20 04	20 34	21 04	22 04	23 04	0 04