

M1, M10 Nezamyslice - Prostějov - Olomouc (- Zábřeh na M. - Kouty nad Desnou / Velké Losiny)

⇔ IDSOK

10	nejede 24., 31.XII.	25	jede v ⑥ a †	81	viz trať 300
11	nejede 25.XII., 1.I.	27	jede v X ⑥ a 24.XII., 3.IV., 1., 8.V., 28.X.,	85	001,270,290,309,310
18	jede v X nejede 22.XII. – 2.I., 1.VII. – 31.VIII.		17.XI., nejede 27.XII., 4.IV., 2., 9.V.		

301 ➞

M1, M10 Nezamyslice - Prostějov - Olomouc (- Zábřeh na M. - Kouty nad Desnou / Velké Losiny)

⇔ IDSOK

10	nejede 24., 31.XII.	26	jede v ♀ nejede 31.XII.	35	001,270,290,309,310.	♂1	v ♀
12	nejede 24., 25., 31.XII.	36	jede v ♂ a ♀, nejede 24.XII.	♂3	v ♂ a 23.XII., 2., 30.IV., 7.V., 27.X., 16.XI.,	♂3	v ♂ a 2., 30.IV., 7.V., 27.X., 16.XI.
18	jede v ♀, nejede 22.XII. – 2.I., 1.VII. – 31.VIII.	48	jede v ♀ a 25., 26.XII., 3. – 5.IV., 1., 8.V.,		kromě 26.XII., 3.IV., 1., 8.V.	♂1	v ♀
22	jede v ♀, nejede 21.XII. – 1.I., 3. – 5.IV., 1., 8.V.,		5.VII., 27.IX., nejede 31.XII.	♂3	v ♂ a 23.XII., 2., 30.IV., 7.V., 27.X., 16.XI.,	♂3	v ♂ a 2., 30.IV., 7.V., 27.X., 16.XI.
	5.VII., 27.IX., 15.XI.	81	viz trat 300.		kromě 26.XII., 3.IV., 1., 8.V.		

301 ➔

2

M1, M10 (Kouty nad Desnou / Velké Losiny - Zábřeh na M. -) Olomouc - Prostějov - Nezamyslice

⇔ IDSOK

km	Správa železnic, státní organizace	Vlak	3701	3703	3705	R 916	3707	3709	3711	R 914	3713	3715	R 912	3717	3723
	Dopravce		CD	CD	CD	CD	CD	CD	CD	CD	CD	CD	CD	CD	CD
	Ze stanice			Šumperk	Šumperk		Kouty nad Desnou			Šumperk	Kouty nad Desnou	Kouty nad Desnou	Šumperk	Kouty nad Desnou	
0	Olomouc hl. n. 85	↔71,710		5 00	5 29	X	5 58	6 02	6 33	7 05	7 33	8 33	9 05	9 33	10 33
3	Olomouc-Nové Sady	↔71,710		x 5 04	x 5 33		x 6 06	x 6 37	x 6 37		x 7 39	x 8 37		x 9 37	x 10 37
5	Nemilany	↔71,710		x 5 06	x 5 35		x 6 08	x 6 39	x 6 39		x 7 39	x 8 39	B	x 9 39	x 10 39
7	Kožušany	↔77		x 5 09	x 5 38	O	x 6 11	x 6 42	x 6 42	O	x 7 42	x 8 42	O	x 9 42	x 10 42
9	Blažek	↔77		5 13	5 41	U	6 14	6 46	6 46	U	7 46	8 46	U	9 45	10 46
13	Vrbátky	↔77		5 18	5 45	Z	6 19	6 50	6 50	Z	7 50	8 50	Z	9 50	10 50
15	Kralický	↔80		x 5 20	x 5 48	O	x 6 21	x 6 53	x 6 53	O	x 7 53	x 8 53	O	x 9 53	x 10 53
18	Vrahovice	↔41		x 5 23	x 5 51	V	x 6 24	x 6 56	x 6 56	V	x 7 56	x 8 56	V	x 9 56	x 10 56
20	Prostějov hl. n.	306.309 ↔41	○	5 26	5 54		6 15	6 28	6 59	7 23	7 59	8 59	9 23	9 59	10 59
25	Prostějov hl. n.	306.309 ↔41	X	4 59	5 29		6 16	6 37	7 01	7 24	X	8 01	8 25	8 51	10 01
26	Bedihošť	↔46		5 04	5 34			6 42	7 06			8 06	9 06		10 06
29	Čelčice	↔49		x 5 08	x 5 38			x 6 08	x 7 10			x 8 10	x 9 10		x 10 10
32	Pivín	↔49		5 11	5 43			6 49	7 13			8 13	9 13		10 13
37	Doloplazy	↔47		x 5 15	x 5 48	X	6 15	x 6 54	x 7 17			x 8 17	x 9 17		x 10 17
39	Nezamyslice	↔47		x 5 19	x 5 51		6 19	6 57	7 20	7 38	X	8 20	9 20	9 38	10 20
55	Výšov na Moravě		○				6 57			7 57				9 57	
100	Brno hl. n.	↔5/7	○			X	7 43			8 42				10 41	
































































km	Správa železnic, státní organizace	Vlak	3735	3759	R 910	3719	3721	R 908	3725	Sp 1431	3727	R 906	3729	Sp 1433	373
----	------------------------------------	------	------	------	-------	------	------	-------	------	---------	------	-------	------	---------	-----

	Dopravce	ČD	ČD	ČD	ČD	ČD	ČD	ČD	ČD		ČD	ČD	ČD	ČD	ČD	ČD	ČD
	Ze stanice			Sumpérk	Kouty nad Desnou			Sumpérk	Kouty nad Desnou			Kouty nad Desnou	Sumpérk	Kouty nad Desnou			Kouty nad Desnou
0	Olomouc hl. n. 95 Olmouc-Nové Sady Nemilany Kožušany Blažek	50	10 33		11 05	11 33	12 33	13 05	13 33	18	14 05	14 33	15 05	16	15 33	18	16 05
3			x10 37			x11 37	x12 37		x13 37			x14 37			x15 37		x16 37
5			x10 39	B		x11 39	x12 39	B	x13 39			x14 39	B		x15 39		x16 39
7			x10 42	O		x11 42	x12 42	O	x13 42			x14 42	O		x15 42		x16 42
9			x10 46	U		x11 46	x12 46	U	x13 46			x14 46	U		x15 46		x16 46
13	Vrbátky		10 51	Z	11 50	12 50	13 50	Z	14 50			x15 50	Z	15 50			16 50
15	Kralčovice		x10 54	O	x11 53	x12 53	x13 53	O	x14 53			x15 53	O	x16 53			x17 53
18	Vrahovice		x10 57	V	x11 56	x12 56	x13 56	V	x14 56			x15 56	V	x16 56			x17 56
20	Prostějov hl. n. 306,309	50	11 01	11 23	11 59	12 59	13 23	13 59	14 59	18	14 23	14 59	15 23	16	15 59	18	16 23
	Prostějov hl. n. 306,309	25	11 03	11 24	X	12 01	13 01	13 24	14 01			15 01	15 24	X	16 01		17 01
29	Bedihošť		11 08			12 06	13 06		14 06			15 06			16 06		17 06
29	Čelčice		x11 12			x12 10	x13 10		x14 10			x15 10			x16 10		x17 10
32	Přivín		11 15			13 13	14 13		15 13			16 13			17 13		18 13
37	Doloplazy		x11 19			x12 17	x13 17		x14 17			x15 17			x16 17		x17 17
39	Nezamyslice	81		25	11 38	X	12 20	13 38	X	14 20		15 20	15 38	X	16 20		17 20
55	Výškov na Moravě				11 57		13 20	13 57					15 57				
100	Brno hl. n.	81			12 41		14 43	14 43					16 43				

10	nejede 24., 31.XII.	18	jede v X nejede 22.XII. – 2.I., 1.VII. – 31.VIII.	50	jede v ⑥ a † do 28.VI. a od 5.IX. a 22.XII. – 2.I.,	85	001,270,290,309,310
13	nejede 25., 26.XII., 1.I.	25	jede v ⑥ a †		od 1.VII. do 31.VIII. jede denné		
16	nejede 24.XII.			81	viz trať 300		

M1, M10 (Kouty nad Desnou / Velké Losiny - Zábřeh na M. -) Olomouc - Prostějov - Nezamyslice

⇔ IDSOK

km	Správa železnic, státní organizace	Vlak	R 904	3733	Sp 1439	3737	R 902	3739	3751	R 900	3743	3745	3755		
	Dopravce		CD	CD	CD	CD	CD	CD	CD	CD	CD	CD	CD		
			   	  	  	  	  	  	  	  	  	  			
			  	  	  	  	  	  	  	  	  	  			
		Ze stanice	Šumperk	Kouty nad Desnou		Kouty nad Desnou	Šumperk	Kouty nad Desnou		Šumperk	Kouty nad Desnou				
0	Olomouc hl. n.  	↔71,710	17 05	10 17 33	51 18 05	18 33	19 05	19 33	20 53	49 21 05	21 33	22 33	48 23 33		
3	Olomouc-Nové Sady ↔71,710			x17 37		x18 37		x19 37	x20 57		x21 37	x22 37	x23 37		
5	Nemilany ↔71,710			x17 39		x18 39		x19 39	x20 59		x21 39	x22 39	x23 39		
7	Kožušany ↔77			x17 42		x18 42		x19 42	x21 02		x21 42	x22 42	x23 42		
9	Blatec ↔77			17 46		18 46		19 45	21 05		21 45	22 47	23 45		
13	Vrbátky ↔77			17 50		18 50		19 50	21 09		21 50	22 52	23 50		
15	Kralupy ↔80			x17 53		x18 53		x19 53	x21 12		x21 53	x22 55	x23 53		
18	Vrahovice ↔41			x17 56		x18 56		x19 56	x21 15		x21 56	x22 58	x23 56		
20	Prostějov hl. n. 306.309 ↔41	o	17 23	10 17 59	51 18 23	18 59	19 23	19 59	21 18	21 23	21 59	23 02	48 23 59		
25	Prostějov hl. n. 306.309 ↔41		17 24	20 18 01		19 01	19 24	20 01		21 24	22 37	23 04			
29	Bedihošť ↔46			18 06		19 06		20 06			22 42	23 09			
32	Čelčice ↔49			x18 10		x19 10		x20 10			x22 46	x23 13			
39	Pivín ↔49			18 13		19 13		20 13			22 49	23 16			
37	Doloplazy ↔47			x18 17		x19 17		x20 17			x22 54	x23 20			
39	Nezamyslice ↔47	o	17 38	20 18 20		19 20	19 38	20 20		21 38	22 57	23 24			
55	Výškov na Moravě	o	17 57				19 57			21 57					
100	Brno hl. n. ↔57	o	18 43				20 38			22 36					

10	nejede 24., 31.XII.	49	jede v ⑤ a ① od 21. a 14., 19., 23.XII., 2., 30.IV., 7.V., 27.X., 16.XI., nejede 3. – 5.IV., 1., 8.V., 5.VII., 27.IX., 15.XI.	51	jede v ⑥ a 2., 30.IV., 7.V., 27.X., 16.XI., nejede 26.XI., 3.IV., 1., 8.V. viz traf 300 001.27.290.309.310	54	v ⑤ a 23.XII., 2., 30.IV., 7.V., 27.X., 16.XI. v ④ a 23.XII., 2., 30.IV., 7.V., 27.X., 16.XI. v ③ v ② v ①
-----------	---------------------	-----------	---	-----------	---	-----------	---