





































































































Sp5, S5 Staré Město u Uh. Hradiště - Vlárský průsmyk S6 Staré Město u Uh. Hradiště - Kunovice (- Veselí nad Moravou)

km	km	Správa železnic, státní organizace	Vlak	4248	4379	4357	12200	4381	4383	12231	Sp 1760	4301	14301	4331	12235	4133	4303	14303
			Dopravce	CD	ARRIVA	ARRIVA	ARRIVA	ARRIVA	ARRIVA	ARRIVA		CD	ARRIVA	ARRIVA	ARRIVA	CD	ARRIVA	ARRIVA
			Ze stanice	Hulín														
	0	Staré Město u Uherského Hradiště		4 09	4 15		4 31	4 52		5 27		5 36		6 02	6 07		6 32	
	5	Uherské Hradiště ↔500,957		4 15	4 21		4 37	4 58		5 33		5 42		6 08	6 13		6 38	
		Uherské Hradiště ↔500,957		4 17	4 22		4 40	5 00			5 35	5 44		6 11		6 30	6 39	
	7	Kunovice ↔500,957			4 25			5 03			5 38	5 47		6 14		6 33	6 42	
		Kunovice ↔500,957						5 06			5 43	5 48		6 14			6 42	
	10	Věsky ↔500			× 4 28			× 5 09				× 5 51		× 6 17			× 6 45	
	12	Popovice u Uherského Hradiště ↔509			× 4 30			× 5 11				× 5 53		× 6 19			× 6 47	
	16	Hradčovice ↔509						5 15				5 57		6 26			6 51	
	20	Havříce ↔490			× 4 38			× 5 19				× 6 01		× 6 30			× 6 55	
	22	Uherský Brod ↔↔490			4 41			5 22				6 04		6 33			6 58	
		Uherský Brod ↔↔490			4 42			5 23				6 05					7 00	× 7 06
	26	Újezdec u Luhačovic ↔490,494,496		4 45				5 27	4 42			6 09					7 03	7 10
	0	Újezdec u Luhačovic ↔490,494,496						5 31					6 12					7 11
	5	Polichno ↔494						× 5 37					× 6 18					× 7 17
	6	Biskupice u Luhačovic ↔494						× 5 39					× 6 20					× 7 19
	10	Luhačovice ↔495						5 45					6 26					7 25
	26	Újezdec u Luhačovic ↔490,494,496		4 45					5 29			6 11					7 04	
	29	Šumice ↔496		4 49					× 5 32			× 6 14					× 7 07	
	31	Nezdenice ↔496		4 52					5 36			6 17					7 11	
	33	Záhorovice ↔482,496		× 4 55					× 5 39			× 6 20					× 7 14	
	35	Bojkovice ↔↔482		4 58					5 41			6 23					7 17	
		Bojkovice ↔↔482		4 58	× 5 05				5 45			6 40					7 20	
	36	Bojkovice město ↔482		5 01	5 07				5 47			6 42					7 22	
	39	Pitín zastávka ↔482			× 5 10				× 5 50			× 6 46					× 7 26	
	45	Hostětín ↔482			× 5 17				× 5 57			× 6 52					× 7 32	
	50	Slavičín ↔480,481			5 25				6 03			7 00					7 38	
	53	Divnice ↔480			× 5 28				× 6 06			× 7 03					× 7 41	

11	nejede 25.XII., 1.I.	43	jede v \times ; nejede 29.XII. – 2.I., 1.VII. – 31.VIII.	81	viz trať 340
25	jede v ⑥ a †	53	jede 1.I.	82	330 ⇔ 500, 505, 506, 957

341 ➞

Sp5, S5 Staré Město u Uh. Hradiště - Vlárský průsmyk S6 Staré Město u Uh. Hradiště - Kunovice (- Veselí nad Moravou)

km	km	Správa železnic, státní organizace	Vlak	R 881	4110	23283		14305	4335	14305	12204	Sp 1281	4305	Sp 1764	R 883	4305		4335
			Dopravce	CD	CD	ARRIVA		ARRIVA	ARRIVA	ARRIVA	ARRIVA	ARRIVA	ARRIVA	CD	CD	ARRIVA		ARRIVA
																		
																		
																		
																		
																		
																		
																		
																		

27	jede v X ⑥ a 24.XII, 3.IV., 1., 8.V., 28.X, 17.X; nejede 27.XII, 4.IV., 2., 9.V.	66	jede v ⑥ a 24.XII., 3.IV., 1., 8.V., 28.X; nejede 4.IV.	67	jede v ⑦ a 25., 26.XII., 1.1., 4. – 6.IV., 17.XI.	61	viz trat 340
57	jede v X † a 4.IV., nejede 24.XII., 3.IV., 1., 8.V., 28.X			76	jede 5.XII.	92	330 ⇔ 500,505,506,957

341 ➔

2

Sp5, S5 Staré Město u Uh. Hradiště - Vlárský průsmyk S6 Staré Město u Uh. Hradiště - Kunovice (- Veselí nad Moravou)

81	viz trať 340	82	330 ⇌ 500.505.506.957
----	--------------	----	-----------------------

341 ➞

Sp5, S5 Staré Město u Uh. Hradiště - Vlárský průsmyk S6 Staré Město u Uh. Hradiště - Kunovice (- Veselí nad Moravou)

23	jede v 5 nejede 31.XII.	68	jede v 5 a 6 do 27.VI. a od 4.IX., od 3.VII. do 30.VIII. jede v 5 , 6 a †	91	viz trat 340
23	jede v 5 nejede 29. – 31.XII., 1.VII. – 31.VIII.			92	330 ⇔ 500,505,506,957
51	jede v † – 6 do 27.VI. a od 7.IX., od 29.VI. do 5.IX. jede denně	77	jede v † a 6.IV., 28.IX., nejede 28.XII., 5.IV., 5.VII. – 23.VIII., 27.IX.		

341 ➤






































































































































4

Sp5, S5 Staré Město u Uh. Hradiště - Vlárský průsmyk S6 Staré Město u Uh. Hradiště - Kunovice (- Veselí nad Moravou)

		Správa železnic, státní organizace	Vlak	4313	Sp 1772	R 891	4313	Sp 1779		4137	4345	Sp 1287		Sp 1774	R 893	4347	4122	Sp 1773
km	km	Dopravce	ARRIVA	CD	CD	ARRIVA	CD	CD		CD	ARRIVA	ARRIVA		CD	CD	ARRIVA	CD	CD
		Ze stanice			Praha-Vršovice									Praha-Vršovice				Brno hl. n.
0	5	Staré Město u Uherského Hradiště	↔500,957	16 12	16 27	16 33				17 03	17 39	17 59		18 27	18 33		19 07	
		Uherské Hradiště ↔500,957	○	16 18	16 33	16 39				17 09	17 45	18 05		18 33	18 39		19 13	
	7	Uherské Hradiště ↔500,957	31	16 29	16 36	16 41					17 46	18 08		18 36	18 46	18 55	19 15	19 17
		Kunovice ↔500,957	○	16 32							17 49					18 58	19 18	
	10	Kunovice ↔500,957	31	16 32							17 50					18 58	19 23	19 20
	12	Vesky ↔500	x16 35								x17 53					x19 01		x19 23
	12	Popovice u Uherského Hradiště ↔509	x16 37								x17 55					x19 03		x19 25
	16	Hradčovice ↔509		16 41							18 02					19 10		19 30
	20	Havříce ↔490	x16 45								x18 06					x19 14		x19 34
	22	Uherský Brod ↔490	○	16 48		16 56					18 09	18 23			19 01	19 17		19 37
		Uherský Brod ↔490		16 54		16 59					18 10	18 25			19 04	19 20		19 38
	26	Újezdec u Luhačovic ↔490,494,496	○	16 57		17 03					18 13	18 28			19 08	19 23		19 41
0	5	Újezdec u Luhačovic ↔490,494,496				17 07									19 09			
6		Polichno ↔494																
10		Biskupice u Luhačovic ↔494																
		Luhačovice ↔495	○			17 20									19 22			
26		Újezdec u Luhačovic ↔490,494,496									18 13	18 28				19 24		19 43
29		Šumice ↔496			S	x17 05					x18 17				S	x19 27		x19 47
31		Nezdenice ↔496			L	17 11					18 20				L	19 31		19 50
33		Záhrořovice ↔482,496			O	x17 13					x18 23				O	x19 34		x19 54
35		Bojkovice ↔482	○		V	17 16					18 27	18 38			V	19 37		19 57
		Bojkovice ↔482			A	17 17						18 41			A	19 38		
36		Bojkovice město ↔482			C	17 19						18 43			C	○19 40		
39		Pitín zastávka ↔482			K	x17 22						x18 47			K			
45		Hostětín ↔482			Y	x17 29						x18 54			Y			
50		Slavičín ↔480,481			E	17 36						19 00			E			
53		Divnice ↔480			X	x17 39						x19 04			X			
54		Bohuslavice nad Vláří ↔480			P	17 42						19 10			P			
59																		

341 ➞




























Sp5, S5 Staré Město u Uh. Hradiště - Vlárský průsmyk S6 Staré Město u Uh. Hradiště - Kunovice (- Veselí nad Moravou)

km	km	Správa železnic, státní organizace	Vlak	4359	12249	Sp 1289	12212	4349	R 895		4315	4124	4351		4353		4238
			Dopravce	ARRIVA	ARRIVA	ARRIVA	ARRIVA	ARRIVA	CD		ARRIVA	CD	ARRIVA		ARRIVA		CD
				  	  	  	  	  	  		  	  	  		  	  	
				  	  	  	  	  	  		  	  	  		  	  	
				  	  	  	  	  	  		  	  	  		  	  	
				  	  	  	  	  	  		  	  	  		  	  	
																	

341 ➔

9

Sp5, S5 Vlárský průsmyk - Staré Město u Uh. Hradiště S6 (Veselí nad Moravou -) Kunovice - Staré Město u Uh. Hradiště

km	km	Správa železnic, státní organizace	Vlak	4330	4240	4330	12230	4242	4383	4300		4302	12232	4358	14300	Sp 1762	4132	4304
		Dopravce		ARRIVA	CD	ARRIVA	ARRIVA	CD	ARRIVA	ARRIVA		ARRIVA	ARRIVA	ARRIVA	ARRIVA	CD	CD	ARRIVA
				 	 	 	 	 	 	 		 	 	 	 			
		<i>Trenčianska Teplá</i>																
		<i>Vlárský průmysk</i>	o															
		Ze stanice																
	0	Vlárský průmysk ↔486																
	2	Svatý Štěpán ↔485																
	5	Bylnice ↔ 283 ↔485	o															
	9	Popov ↔487								3 57			4 29		5 08			
	14	Bohuslavice nad Vláří ↔480								x 4 01			x 4 33		x 5 12			x 5 49
										4 08			4 39		5 18			5 56
	15	Dvínice ↔480								x 4 10			x 4 41		x 5 20			x 5 58
	18	Slavičín ↔480,481								4 14			4 45		5 24			6 04
	23	Hostetín ↔482								x 4 19			x 4 50		x 5 29			x 6 09
	29	Pitín zastávka ↔482								x 4 25			x 4 57		x 5 36			x 6 15
	32	Bojkovice město ↔482		3 19						4 29			5 00		5 39		5 54	
	33	Bojkovice ↔ 482	o	3 21						4 31			5 02		5 41		5 56	6 21
		Bojkovice ↔ 482		3 21						4 31			5 03				5 56	6 25
	35	Záhorovice ↔482,496		x 3 24						x 4 34			x 5 05			x 5 59		x 6 27
	37	Nezdenice ↔496		3 27						4 37			5 09				6 03	6 31
	39	Šumice ↔496		x 3 30						x 4 40			x 5 11			x 6 06		x 6 33
	42	Újezdec u Luhačovic ↔490,494,496	o	3 33						4 43			5 15				6 09	
	0	Luhačovice ↔495							4 28									
	4	Biskupice u Luhačovic ↔494							x 4 33						5 53			
	5	Polichno ↔494							x 4 35						x 6 00			
	10	Újezdec u Luhačovic ↔490,494,496	o						4 42						6 07			
									5 29				5 15					
	42	Újezdec u Luhačovic ↔490,494,496		3 34														












































11	nejede 25.XII., 1.I.
17	nejede 25.XII.

27 jede v **X**, **6** a 24.XII., 3.IV., 1., 8.V., 28.X., 17.XI., nejede 27.XII., 4.IV., 2., 9.V.

64 jede v ⑦ a 26., 27.XII., 4. – 6.IV., 2., 9.V., 6.VII.
28.IX.

81	viz trat' 340
82	330 \Leftrightarrow 500,505,506,957

Sp5, S5 Vlárský průsmyk - Staré Město u Uh. Hradiště S6 (Veselí nad Moravou -) Kunovice - Staré Město u Uh. Hradiště

km	km	Správa železnic, státní organizace	Vlak	R 892	14302	4306	4334	Sp 1280	4103	4105	12234	4336	14304	R 890	4308	R 890	Sp 1761	4308
		Dopravce		CD	ARRIVA	ARRIVA	ARRIVA	ARRIVA	CD	CD	ARRIVA	ARRIVA	ARRIVA	CD	ARRIVA	CD	CD	ARRIVA
				 R D                                          														

23 jede v X, nejede 31.XII.
25 jede v ⑥ a †

27	jede v X, ⑥ a 24.XII., 3.IV., 1., 8.V., 28.X., 17.XI., nejede 27.XII., 4.IV., 2., 9.V.
33	jede v X, nejede 29. – 31.XII., 1.VII. – 31.VIII.

39 jede v ⑥, † a 31.XII.
57 jede v X, ⑥ a 24.XII., 3.IV., 1., 8.V., nejede 4.IV
73 jede v X, nejede 23.XII. – 2.I., 1.VII. – 31.VIII.

81	viz trat' 340
82	330 \Leftrightarrow 500,505,506,957

€ 341 Vlárský průmysk - Staré Město u Uh. Hradiště, Luhačovice - Újezdec u Luhačovic

R 18 Luhačovice / Veselí nad Moravou - Staré Město u Uh. Hradiště (- Praha)

Sp5, S5 Vlárský průmysk - Staré Město u Uh. Hradiště S6 (Veselí nad Moravou -) Kunovice - Staré Město u Uh. Hradiště

⇌ IDZK ⇌ IDS JMK Kunovice - Staré Město u Uherského Hradiště

km	km	Správa železnic, státní organizace	Vlak	14306	4338	4360	R 888	4310	R 888	Sp 1763	4310	4340	R 886	4312	R 886	Sp 1765	4312
		Dopravce		ARRIVA	ARRIVA	ARRIVA	CD	ARRIVA	CD	CD	ARRIVA	ARRIVA	CD	ARRIVA	CD	CD	ARRIVA
				⚡ D ⚡	⚡ D ⚡	⚡ D ⚡	⚡ R D ⚡	⚡ R D ⚡	⚡ R D ⚡	⚡	⚡ D ⚡	⚡ D ⚡	⚡ R D ⚡	⚡ R D ⚡	⚡ R D ⚡	⚡	⚡ D ⚡
		Trenčianska Teplá															
		Vlárský průmysk	o														
			Ze stanice							Brno hl. n.							Brno hl. n.
0		Vlárský průmysk ⇌486				32 9 24											
2		Svatý Štěpán ⇌485				x 9 26											
5		Bylnice ⚡ 283 ⇌485	o			32 9 30	S		S				S		S		
9		Popov ⇌487					L O V	10 00	L O V				L O V	12 00	L O V		
14		Bohuslavice nad Vláří ⇌480					x10 04	10 10	x10 04				x12 04	12 10	x12 04		
15		Divnice ⇌480					x10 12	10 17	x10 12				x12 12	12 17	x12 12		
18		Slavičín ⇌480,481					x10 17	10 22	x10 17				x12 17	12 22	x12 17		
23		Hostětín ⇌482					x10 28	10 31	x10 28				x12 28	12 32	x12 28		
29		Pitín zastávka ⇌482					9 28	10 34	11 28				11 30	12 34	12 32		
32		Bojkovice město ⇌482					9 30	10 35	11 31				11 33	12 37	12 40		
33		Bojkovice ⚡ ⇌482	o				9 31	10 37	x11 33				x12 40	12 43	x12 40		
35		Záhrovice ⇌482,496					x 9 33	10 41	x11 37				12 43	12 49	12 46		
37		Nezdenice ⇌496					9 37	10 43	x11 39				12 49	12 53	12 50		
39		Šumice ⇌496					x 9 39	10 48	11 42				12 53	12 57	12 54		
42		Újezdec u Luhačovic ⇌490,494,496	o				9 42	10 50	11 44				12 57	13 01	12 58		
0		Luhačovice ⇌495						10 31					12 31				
4		Biskupice u Luhačovic ⇌494															
5		Polichno ⇌494															
10		Újezdec u Luhačovic ⇌490,494,496	o					10 44					12 44				
42		Újezdec u Luhačovic ⇌490,494,496						10 45	10 49				11 43	12 45	12 49		
46		Uherský Brod ⚡ ⇌490	o					10 49	10 52				11 46	12 49	12 53		
		Uherský Brod ⚡ ⇌490						→10 57					→11 03	11 47	→12 57		→13 03
		Havířice ⇌490											x11 06	11 49			x13 05
52		Hradčovice ⇌509											11 10	11 56			13 10
56		Popovice u Uherského Hradiště ⇌509					x10 00		x11 15				x12 00				x13 14
58		Věsky ⇌500					x10 02		x11 17				x12 02				x13 16
61		Kunovice ⇌500,957	81o				10 05		11 21				12 05				13 20
		Kunovice ⇌500,957					10 06		11 22				12 06				13 21
63		Uherské Hradiště ⇌500,957	81o				10 09		11 25				12 09				13 24
		Uherské Hradiště ⇌500,957					10 11		11 20				12 11				13 25
68		Staré Město u Uherského Hradiště	82o				10 17		11 20				12 17				13 51
		Do stanice															

32 jede v 6 a 24.XII., 3.IV., 1., 8.V., 28.X., 17.XI., nejede 27.XII., 4.IV., 2., 9.V.

81 viz trať 340

32 330 ⇌500,505,506,957

€ 341 Vlárský průmysk - Staré Město u Uh. Hradiště, Luhačovice - Újezdec u Luhačovic

R 18 Luhačovice / Veselí nad Moravou - Staré Město u Uh. Hradiště (- Praha)

Sp5, S5 Vlárský průmysk - Staré Město u Uh. Hradiště S6 (Veselí nad Moravou -) Kunovice - Staré Město u Uh. Hradiště

⇌ IDZK ⇌ IDS JMK Kunovice - Staré Město u Uherského Hradiště

km	km	Správa železnic, státní organizace	Vlak	14308	4342	4134	R 884	4314	R 884	Sp 1767	4314	4362	Sp 1282	Sp 1769	14310	4344	4136	12213
		Dopravce		ARRIVA	ARRIVA	CD	CD	ARRIVA	CD	CD	ARRIVA	ARRIVA	ARRIVA	CD	ARRIVA	ARRIVA	CD	ARRIVA
				⚡ D ⚡	⚡ D ⚡	⚡	⚡ R D ⚡	⚡ R D ⚡	⚡ R D ⚡	⚡	⚡ D ⚡	⚡ D ⚡	⚡ D ⚡	⚡	⚡ D ⚡	⚡ D ⚡	⚡	⚡ D ⚡
		Trenčianska Teplá																
		Vlárský průmysk	o															
			Ze stanice							Brno hl. n.				Brno hl. n.				Veselí nad Moravou
0		Vlárský průmysk ⇌486																
2		Svatý Štěpán ⇌485					S		S									
5		Bylnice ⚡ 283 ⇌485	o				L O V	14 00	L O V				25 14 38					
9		Popov ⇌487					x14 04	14 10	x14 04				x14 43					
14		Bohuslavice nad Vláří ⇌480					x14 12	14 17	x14 12				x14 51					
15		Divnice ⇌480					x14 17	14 22	x14 17				x15 02					
18		Slavičín ⇌480,481					x14 28	14 32	x14 28				x15 08					
23		Hostětín ⇌482					14 34	14 38	15 02				15 12					
29		Pitín zastávka ⇌482					13 33	14 38	15 02				15 17					
32		Bojkovice město ⇌482					13 35	14 40	15 05				15 18					
33		Bojkovice ⚡ ⇌482	o				13 36	14 43	15 14				15 22					
35		Záhrovice ⇌482,496					x13 38	14 46	15 18				15 25					
37		Nezdenice ⇌496					x13 42	14 49	15 22				15 30					
39		Šumice ⇌496					x13 44	14 51	15 25				15 31					
42		Újezdec u Luhačovic ⇌490,494,496	o				13 48	14 55	15 28				15 34					
0		Luhačovice ⇌495					13 30	14 31					15 28					
4		Biskupice u Luhačovic ⇌494					x13 35						x15 33					
5		Polichno ⇌494					x13 37						x15 35					
10		Újezdec u Luhačovic ⇌490,494,496	o				13 44	14 44	15 22				15 42					
42		Újezdec u Luhačovic ⇌490,494,496					13 45	14 49	15 25				15 43					
46		Uherský Brod ⚡ ⇌490	o				13 49	14 53	15 28				15 47					
		Uherský Brod ⚡ ⇌490						→14 57					→15 03	15 31				
		Havířice ⇌490					x13 54		x15 10				15 31					
52		Hradčovice ⇌509					x13 56		15 10				15 31					
56		Popovice u Uherského Hradiště ⇌509					x14 05		x15 14				15 31					
58		Věsky ⇌500					x14 07		x15 17				15 31					
61		Kunovice ⇌500,957	81o				14 11		15 21				15 31					
		Kunovice ⇌500,957					14 13		15 22				15 31					
63		Uherské Hradiště ⇌500,957	81o				14 15		15 25				15 31					
		Uherské Hradiště ⇌500,957					14 16	14 51	15 25				15 31					
68		Staré Město u Uherského Hradiště	82o				14 22	14 57	15 28				15 31					
		Do stanice																

25 jede v 8 a 24.XII., 3.IV., 1., 8.V., 28.X., 17.XI., nejede 27.XII., 4.IV., 2., 9.V.

25 jede v 8 a 24.XII., 3.IV., 1., 8.V., 28.X., 17.XI., nejede 27.XII., 4.IV., 2., 9.V.

46 jede v 5 a 2., 30.IV., 7.V., 27.X., nejede 26.XI., - 2.I., 3.IV., 1., 8.V., 3.VII. - 28.VIII., 30.X.

81 viz trať 340

32 330 ⇌500,505,506,957



Návrh železničního jízdního řádu pro období od 14. 12. 2025 do 12. 12. 2026

Datum vydání návrhu 9. června 2025

Vydala Správa železnic, státní organizace, dle zákona č. 266/1994 Sb.

€ 341 Vlárský průmysk - Staré Město u Uh. Hradiště, Luhačovice - Újezdec u Luhačovic

R 18 Luhačovice / Veselí nad Moravou - Staré Město u Uh. Hradiště (- Praha)

Sp5, S5 Vlárský průmysk - Staré Město u Uh. Hradiště S6 (Veselí nad Moravou -) Kunovice - Staré Město u Uh. Hradiště

⇌ IDZK ⇌ IDS JMK Kunovice - Staré Město u Uherského Hradiště

km	km	Správa železnic, státní organizace	Vlak	4364	R 882	4316	R 882	Sp 1771	4316	4366	Sp 1284	14312	4346	4121	R 880	4368	4318	12246
		Dopravce	ARRIVA	CD	ARRIVA	CD	ARRIVA	CD	ARRIVA	ARRIVA	ARRIVA	ARRIVA	ARRIVA	ARRIVA	ARRIVA	ARRIVA	ARRIVA	ARRIVA
				⚡ D ⚡	⚡ R D ⚡	⚡ D ⚡	⚡ R D ⚡	⚡	⚡ D ⚡	⚡ D ⚡	⚡ D ⚡	⚡ D ⚡	⚡ D ⚡	⚡ D ⚡	⚡ R D ⚡	⚡ D ⚡	⚡ D ⚡	⚡ D ⚡
		Trenčianska Teplá																
		Vlárský průmysk	○															
								Brno hl. n.						Brno hl. n.				
	0	Vlárský průmysk ⇌486																
	2	Svatý Štěpán ⇌485																
	5	Bylnice ⚡ 283 ⇌485	○		S		S								S			
					L	16 00	L				16 40						18 05	
	9	Popov ⇌487			O	x16 04	O				x16 44						x18 09	
	14	Bohuslavice nad Vláří ⇌480			V	16 10	V				16 51						18 16	
	15	Divnice ⇌480			A	x16 12	A				x16 53						x18 18	
	18	Slavičín ⇌480,481			C	16 16	C				16 57						18 22	
	23	Hostětín ⇌482			K	x16 21	K				x17 02						x18 27	
	29	Pitín zastávka ⇌482		38	Y	x16 28	Y				17 08						x18 34	
	32	Bojkovice město ⇌482				16 31				38	17 00						18 37	
	33	Bojkovice ⚡ ⇌482	○		E	16 34	E				17 02				E		18 39	
					X	16 38	X				17 18						18 42	
	35	Záhrovice ⇌482,496			P	x16 40	P				17 05				X		x18 44	
	37	Nezdenice ⇌496			R	16 44	R				17 11				P		18 48	
	39	Šumice ⇌496			E	x16 46	E				x17 14				R		x18 50	
	42	Újezdec u Luhačovic ⇌490,494,496	○	38	S	16 49	S			38	17 18				S		18 55	
	0	Luhačovice ⇌495				16 31												
	4	Biskupice u Luhačovic ⇌494																
	5	Polichno ⇌494																
	10	Újezdec u Luhačovic ⇌490,494,496	○			16 44												
	42	Újezdec u Luhačovic ⇌490,494,496	○	38		16 15				38	17 18						18 56	
	46	Uherský Brod ⚡ ⇌490	○	38		16 19				38	17 22						18 59	
	48	Uherský Brod ⚡ ⇌490																
	52	Havířice ⇌490																
	52	Hradčovice ⇌509																
	56	Popovice u Uherského Hradiště ⇌509																
	58	Věsky ⇌500																
	61	Kunovice ⇌500,957	81○															
	63	Kunovice ⇌500,957	81○															
	63	Uherské Hradiště ⇌500,957	81○															
	68	Uherské Hradiště ⇌500,957	82○															
	68	Staré Město u Uherského Hradiště	82○															
		Do stanice			Praha-Vršovice		Praha-Vršovice								Olomouc hl. n.			

10 nejede 24., 31.XII.

38 jede v 5 a 6 do 27.VI. a od 4.IX., od 3.VII. do 30.VIII. jede v 5, 6 a 7

31 viz trať 340

32 330 ⇌500,505,506,957

11

341 €

€ 341 Vlárský průmysk - Staré Město u Uh. Hradiště, Luhačovice - Újezdec u Luhačovic

R 18 Luhačovice / Veselí nad Moravou - Staré Město u Uh. Hradiště (- Praha)

Sp5, S5 Vlárský průmysk - Staré Město u Uh. Hradiště S6 (Veselí nad Moravou -) Kunovice - Staré Město u Uh. Hradiště

⇌ IDZK ⇌ IDS JMK Kunovice - Staré Město u Uherského Hradiště

km	km	Správa železnic, státní organizace	Vlak	Sp 1776	12248	R 858	4378	4348	4249	Sp 1775	4320	12215	4350
		Dopravce	ARRIVA	CD	ARRIVA	CD	ARRIVA	ARRIVA	ARRIVA	ARRIVA	ARRIVA	ARRIVA	ARRIVA
				⚡ D ⚡	⚡ R D ⚡	⚡ R D ⚡	⚡ D ⚡	⚡ D ⚡	⚡ D ⚡	⚡ D ⚡	⚡ D ⚡	⚡ D ⚡	⚡ D ⚡
		Trenčianska Teplá											
		Vlárský průmysk	○										
									Hodonín	Brno hl. n.		Veselí nad Moravou	
	0	Vlárský průmysk ⇌486		77	18 50								
	2	Svatý Štěpán ⇌485			18 53								
	5	Bylnice ⚡ 283 ⇌485	○		18 57								
	9	Popov ⇌487		J	19 00								
	14	Bohuslavice nad Vláří ⇌480		A									
	15	Divnice ⇌480		V									
	18	Slavičín ⇌480,481		O	19 15								
	23	Hostětín ⇌482		R									
	29	Pitín zastávka ⇌482		I									
	32	Bojkovice město ⇌482		N	19 30								
	33	Bojkovice ⚡ ⇌482	○	A	19 32								
	35	Záhrovice ⇌482,496			19 33								
	37	Nezdenice ⇌496											
	39	Šumice ⇌496											
	42	Újezdec u Luhačovic ⇌490,494,496	○	77	19 42								
	0	Luhačovice ⇌495											
	4	Biskupice u Luhačovic ⇌494											
	5	Polichno ⇌494											
	10	Újezdec u Luhačovic ⇌490,494,496	○										
	42	Újezdec u Luhačovic ⇌490,494,496	○	77	19 43								
	46	Uherský Brod ⚡ ⇌490	○		19 47								
	48	Uherský Brod ⚡ ⇌490			19 48								
	52	Havířice ⇌490											
	52	Hradčovice ⇌509											
	56	Popovice u Uherského Hradiště ⇌509											
	58	Věsky ⇌500											
	61	Kunovice ⇌500,957	81○		20 01								
	63	Kunovice ⇌500,957	81○		20 02								
	63	Uherské Hradiště ⇌500,957	81○		20 04								
	68	Uherské Hradiště ⇌500,957	82○		20 07								
	68	Staré Město u Uherského Hradiště	82○		20 08								
		Do stanice			Brno hl. n.								

10 nejede 24., 31.XII.

12 nejede 24., 25., 31.XII.

47 jede v 7, nejede 24. – 28.XII., 5.IV., 5.VII. – 30.VIII.

52 jede 31.XII.

77 jede v 7 a 6.IV., 28.IX., nejede 28.XII., 5.IV., 5.VII. – 23.VIII., 27.IX.

81 viz trať 340

82 330 ⇌500,505,506,957

341 €

12

